



## ПАСПОРТ ДОСТУПНОСТИ

объекта социальной инфраструктуры (ОСИ)

### Муниципального общеобразовательного бюджетного учреждения «Алексинская средняя общеобразовательная школа»

#### 1. Общие сведения об объекте

1.1. Наименование (вид) объекта: общеобразовательная школа (нежилое помещение)

1.2. Назначение: образовательное

1.3. Адрес объекта: 187439 Ленинградская обл., Волховский р-он, с Колчаново, м-н Алексино д 12

1.4. Сведения о размещении объекта:

- отдельно стоящее здание 3 этажа, 2840, 8 кв. м

- наличие прилегающего земельного участка да; 3,3 га

1.5. Год постройки здания: 1970 год, последнего капитального ремонта: не проводился

1.6. Дата предстоящих плановых ремонтных работ: текущего – 2016-2017 уч. года.; июль-август 2017 года

сведения об организации, расположенной на объекте

1.7. Название организации (учреждения), (полное юридическое наименование – согласно Уставу, краткое наименование): Муниципальное общеобразовательное бюджетное учреждение «Алексинская средняя общеобразовательная школа»

1.8. Юридический адрес организации (учреждения): 187439 Ленинградская обл., Волховский р-он, с Колчаново, м-н Алексино д 12

1.9. Основание для пользования объектом: оперативное управление

1.10. Форма собственности: муниципальная

1.11. Территориальная принадлежность: муниципальная

1.12. Вышестоящая организация (наименование):

**Администрация Волховского муниципального района  
Ленинградской области КОМИТЕТ ПО ОБРАЗОВАНИЮ**

1.13. Адрес вышестоящей организации, другие координаты:

**187400, г. Волхов пр. Державина, 60, Телефоны: 714-76, 715-76 Факс:  
714-76**

2. Характеристика деятельности организации на объекте (по обслуживанию населения)

2.1. Сфера деятельности: **образование**

2.2. Виды оказываемых услуг: **образовательные услуги**

2.3. Форма оказания услуг: **на объекте, на дому**

2.4. Категории обслуживаемого населения по возрасту: **несовершеннолетние**

2.5. Категории обслуживаемых инвалидов: **инвалиды общего заболевания**

2.6. Плановая мощность: посещаемость (количество обслуживаемых в день), вместимость, пропускная способность: **390 человек; посещаемость 206**

2.7. Участие в исполнении ИПР инвалида, ребенка-инвалида: **да**

1. 3. Состояние доступности объекта

3.1. Путь следования к объекту пассажирским транспортом:

(описать маршрут движения с использованием пассажирского транспорта)

**при движении гражданина от автобусной остановки «Алексино», движение осуществляется по поселку, мимо торгового центра к зданию школы**

наличие адаптированного пассажирского транспорта к объекту **нет**

3.2. Путь к объекту от ближайшей остановки пассажирского транспорта:

3.2.1. расстояние до объекта от остановки транспорта: 450 м

3.2.2. время движения (пешком): 2-3 мин

3.2.3. наличие выделенного от проезжей части пешеходного пути: **нет**

3.2.4. Перекрестки: **нерегулируемые**

3.2.5. Информация на пути следования к объекту: **нет**

3.2.6. Перепады высоты на пути: **нет**

Их обустройство для инвалидов на коляске: **нет**

3.3. Организация доступности объекта для инвалидов – форма обслуживания\*

№ п/п	Категория инвалидов (вид нарушения)	Вариант организации доступности объекта (формы обслуживания)*
1.	<b>Все категории инвалидов и МГН</b>	ДУ
	<i>в том числе инвалиды:</i>	
2.	передвигающиеся на креслах-колясках	ДУ
3.	с нарушениями опорно-двигательного аппарата	ДУ
4.	с нарушениями зрения	ДУ
5.	с нарушениями слуха	ДУ
6.	с нарушениями умственного развития	ДУ

\* - указывается один из вариантов: «А», «Б», «ДУ», «ВНД»

#### 3.4. Состояние доступности основных структурно-функциональных зон

№ п/п	Основные структурно-функциональные зоны	Состояние доступности, в том числе для основных категорий инвалидов**
1.	Территория, прилегающая к зданию (участок)	ДЧ-И (К, О, С, Г)
2.	Вход (входы) в здание	ДЧ-И (К, О, С, Г)
3.	Путь (пути) движения внутри здания (в т.ч. пути эвакуации)	ДЧ-И (К, О, С, Г)
4.	Зона целевого назначения здания (целевого посещения объекта)	ДЧ-И (К, О, С, Г)
5.	Санитарно-гигиенические помещения	ДЧ-И (К, О, С, Г)
6.	Система информации и связи (на всех зонах)	ДЧ-И (К, О, С, Г)
7.	Пути движения к объекту (от остановки транспорта)	ДП-В

\*\* Указывается: ДП-В - доступно полностью всем; ДП-И (К, О, С, Г, У) – доступно полностью избирательно (указать категории инвалидов); ДЧ-В -

доступно частично всем; ДЧ-И (К, О, С, Г, У) – доступно частично избирательно (указать категории инвалидов); ДУ - доступно условно, ВНД – временно недоступно

**3.5. ИТОГОВОЕ ЗАКЛЮЧЕНИЕ о состоянии доступности ОСИ: Состояние доступности объекта оценено как доступно частично избирательно для разных категорий инвалидов, а также условная (с дополнительной помощью) доступность, что не обеспечивает полноценного нахождения на объекте.**

#### 4. Управленческое решение

##### 4.1. Рекомендации по адаптации основных структурных элементов объекта

№ п/п	Основные структурно-функциональные зоны объекта	Рекомендации по адаптации объекта (вид работы)*
1.	Территория, прилегающая к зданию (участок)	текущий ремонт
2.	Вход (входы) в здание	технические решения невозможны – организация альтернативной формы обслуживания, капитальный ремонт, монтаж пандусов
3.	Путь (пути) движения внутри здания (в т.ч. пути эвакуации)	текущий ремонт
4.	Зона целевого назначения здания (целевого посещения объекта)	индивидуальные решения с помощью ТСР
5.	Санитарно-гигиенические помещения	капитальный ремонт
6.	Система информации на объекте (на всех зонах)	индивидуальные решения с помощью ТСР, текущий ремонт
7.	Пути движения к объекту (от остановки транспорта)	не нуждается, доступ обеспечен
8.	<b>Все зоны и участки</b>	капитальный ремонт

\*- указывается один из вариантов (видов работ): не нуждается; ремонт (текущий, капитальный); индивидуальное решение с ТСР; технические решения невозможны – организация альтернативной формы обслуживания

4.2. Период проведения работ: сроки зависят от дополнительного финансирования

в рамках исполнения плана по обеспечению доступности объекта МОБУ «Алексинская средняя школа»

4.3. Ожидаемый результат (по состоянию доступности) после выполнения работ по адаптации: беспрепятственный доступ (эвакуация) на объект

Оценка результата исполнения программы, плана (по состоянию доступности): доступно в полном объеме.

4.4. Для принятия решения требуется, не требуется (нужное подчеркнуть):

1. 1. Согласование работ с надзорными органами (в сфере проектирования и строительства архитектуры).
2. 2. Техническая экспертиза; разработка проектно-сметной документации.
3. 3. Согласование с собственником объекта.

4.5. Информация размещена (обновлена) на Карте доступности субъекта РФ: нет


### 5. Особые отметки


Паспорт сформирован на основании:


1. Приказа № 478 от 30.10. 2016 года о создании комиссии по вопросам обеспечения беспрепятственного доступа инвалидов и других маломобильных групп населения в ОУ и предоставляемых для них услуг в сфере образования

2. Акта обследования объекта: акт № 1 от 30.11.2016 года (приложение Анкета)


3. Фотофиксации объекта

Председатель комиссии : директор школы: Суворова Л.А.  (Подпись)

Члены комиссии: зам. директора по УВР: Никитина О.М.  (Подпись)

Зам. директора по ВР: Савинова Л.А.  (Подпись)

Ведущий специалист Комитета по образованию Коляда Г.В. (Подпись)

Председатель Сясьстройской первичной организации ВОИ: Ростиславина Л.В.  (Подпись)





